

INFORME DE MONITOREO DE MEDIOS*

Fecha: 12/07/2024

Semanas: 28

Coordinación de Vigilancia Epidemiológica

*Vigilancia basada en eventos de interés epidemiológico mediante el monitoreo de medios abiertos de comunicación locales y nacionales.

Reporte de eventos:

Amenaza	Tema	Medio	Fecha	Resumen	Liga	Prioridad	Verificación
Lluvias	Inundaciones en Pte de Ixtla	El Sol de Cuernavaca	11 julio 2024	Al menos 60 viviendas de las colonias San Mateo, Casa Blanca, 5 de Febrero y Contreras, de Puente de Ixtla, en la zona sur del estado, <u>resultaron afectadas por las lluvias</u> registradas en las últimas horas tras el desbordamiento de los ríos Tembembe, Chalma y Amacuzac. En algunos casos el agua alcanzó los 2 metros de altura.	https://www.elsoldecuernavaca.com.mx/lo-cal/inundacion-en-puente-de-ixtla-vecinos-registran-perdidas-totales-12229527.html	Bajo	Ratificado
Político/Biológico	Aumento de 5 a 8 millones para atención a dengue	El Sol de Cuernavaca	12 julio 2024	La presidenta de la Comisión de Salud del Congreso de Morelos, Andrea Gordillo señaló que los Servicios de Salud Morelos (SSM) deben atender los casos de dengue , puesto que este año se etiquetó una partida de ocho millones de pesos solamente para el tema del dengue.	https://www.elsoldecuernavaca.com.mx/lo-cal/congreso-destino-ocho-millones-de-pesos-para-hacer-frente-al-dengue-andrea-gordillo-12229025.html	Bajo	Ratificado
Lluvias	200 viviendas afectadas en zona Sur por las lluvias	Diario de Morelos	11 julio 2024	Al menos 200 viviendas en la zona sur de Morelos resultaron afectadas tras el paso de las lluvias de las últimas horas en el estado de Morelos, de acuerdo con el reporte de la Coordinación Estatal de Protección Civil (CEPCM).	https://www.elsoldecuernavaca.com.mx/poliaciaca/lluvias-en-morelos-mas-de-200-viviendas-afectadas-y-desbordamiento-de-rios-12225942.html	Bajo	Ratificado
Lluvias	Desbordamiento de ríos tembembe y amacuzac	Diario de Morelos	11 julio 2024	Las intensas lluvias de los últimos dos días causaron el desbordamiento de los ríos Amacuzac y Tembembe en el municipio de Puente de Ixtla , resultando en la inundación de aproximadamente 200 viviendas , según informó Protección Civil de Morelos.	https://www.launion.com.mx/morelos/avances/noticias/253391-desbordamiento-de-los-rios-amacuzac-y-tembembe-inunda-200-viviendas.html	Bajo	Ratificado
Biológico	8 defunciones por dengue	Diario de Morelos	11 julio 2024	El reporte federal de incidencia de dengue da cuenta de que en Morelos suman a la fecha mil 298 casos confirmados y ocho defunciones. Las autoridades locales anunciaron la realización de un megaoperativo de control en Cuernavaca y Jiutepec.	https://www.launion.com.mx/morelos/avances/noticias/253389-suman-mil-298-casos-confirmados-de-dengue-en-morelos.html	Bajo	Ratificado
Lluvias	Plan de atención ante afectaciones por lluvias	Diario de Morelos	11 julio 2024	En un comunicado, el gobierno del estado informó que bajo la directriz del gobernador Cuauhtémoc Blanco Bravo lleva a cabo la puesta en marcha de un plan de atención intersecretarial compuesto por la Coordinación Estatal de Protección Civil Morelos (CEPCM), Sistema DIF Morelos, Secretaría de Desarrollo Sustentable (SDS), Comisión Estatal del Agua (Ceagua) y Secretaría de Salud, a fin de coadyuvar con las autoridades de Miacatlán y Puente de Ixtla que presentaron afectaciones por el desbordamiento de los ríos Amacuzac y Tembembe.	https://www.launion.com.mx/morelos/avances/noticias/253377-implementa-gobierno-de-morelos-plan-de-atencion-ante-afectaciones-por-lluvias.html	Bajo	Ratificado



<http://ssm.gob.mx>



Servicios de Salud Morelos



@MorelosSalud

Callejón Borda N°3 Col. Centro C.P. 62000
Teléfono (777) 312 62 31 / 314 33 36 ext. 222

**Calle Gómez Azcárate No. 205, Col. Lomas de la Selva
C.P. 62270, Cuernavaca, Morelos. Tel.: 777 102 25 56**

INFORME DE RIESGOS METEOROLÓGICOS

Fecha: 12/07/2024

Semananº28

Coordinación de Vigilancia Epidemiológica

Fuente: Servicio Meteorológico Nacional de México, CONAGUA. <https://proteccioncivil.morelos.gob.mx/>

SE PRONOSTICAN LLUVIAS PUNTUALES INTENSAS EN SINALOA, DURANGO, ZACATECAS, NAYARIT, JALISCO, GUERRERO, PUEBLA, OAXACA, VERACRUZ Y CHIAPAS

La **onda tropical No. 8** se desplazará sobre el Pacífico central mexicano, propiciando lluvias fuertes a muy fuertes en el occidente de México; con lluvias puntuales intensas en Jalisco. Se prevé que continúe avanzando hacia el oeste y que al final del día deje de afectar a México. **Canales de baja presión** se extenderán sobre la Mesa Central y las sierras Madre Occidental y Oriental; en combinación con **inestabilidad en niveles altos de la atmósfera** y con el **ingreso de humedad** de ambos litorales, producirán chubascos y lluvias fuertes a muy fuertes acompañadas con descargas eléctricas y posible caída de granizo en dichas regiones, además del noroeste y norte del territorio nacional, pronosticándose lluvias puntuales intensas en Sinaloa, Durango, Zacatecas y Nayarit. Por otra parte, la **onda tropical No. 9** recorrerá el sureste mexicano, en interacción con un **canal de baja presión** sobre el sur del golfo de México, ocasionará chubascos y lluvias fuertes a muy fuertes en la península de Yucatán, el sur y sureste del país; con lluvias puntuales intensas en Guerrero, Puebla, Oaxaca, Veracruz y Chiapas. Finalmente, continuará el ambiente caluroso a muy caluroso sobre entidades del noroeste, norte y noreste del territorio mexicano; con temperaturas superiores a 40 °C en zonas de Baja California, Baja California Sur y Sonora.

Para más información sobre la **tormenta tropical Beryl** en el océano Atlántico, consultar:
<https://smn.conagua.gob.mx/es/pronosticos/aviso/aviso-de-ciclón-tropical-en-el-oceano-atlantico>

Lluvias muy fuertes con puntuales intensas (50 a 75 mm):

Querétaro, Estado de México y **Morelos**.

Temperaturas máximas 30-35 °C:

Guerrero, Oaxaca, Chiapas, Veracruz y Tabasco.

Pronóstico en región Mesa Central:

Por la mañana, ambiente fresco y bancos de niebla en zonas altas; frío en zonas montañosas de Puebla y Tlaxcala. Por la tarde, ambiente templado a cálido. Cielo medio nublado a nublado con lluvias puntuales intensas en Puebla, **lluvias puntuales muy fuertes en** Guanajuato, Querétaro y **Morelos**, además de lluvias puntuales fuertes en Hidalgo y Tlaxcala; todas con descargas eléctricas, *las cuales podrían reducir la visibilidad, ocasionar inundaciones y deslaves, así como incrementar los niveles de ríos y arroyos*. Viento de dirección variable de 15 a 30 km/h en la región, con rachas de 40 a 60 km/h en Guanajuato, y rachas de 30 a 50 km/h en Querétaro, Hidalgo, Puebla y Tlaxcala.



Recomendaciones de Protección Civil

LLUVIAS ALTAS E INUNDACIONES:

- Localiza los lugares altos y las rutas por donde puedas llegar a los refugios temporales. Infórmate a través de los medios de comunicación y redes sociales oficiales de los avisos o pronósticos de lluvias.
- Obedece las recomendaciones de las unidades de Protección Civil.
- No invadas las zonas cercanas a los ríos.
- Evita cruzar puentes cuando el nivel del río lo alcance.
- Si habitas en cañadas o laderas muy inclinadas, evita acercarte al río, ya que éste puede arrastrar piedras, lodo, troncos de árboles y otros escombros que pueden causarte daño.
- Práctica con tiempo una evacuación pronta, hacia la zona más segura, alta y cercana. Evita caminar en zonas inundadas
- Evita cruzar cualquier río en vehículo o caminando, y mantente lejos de la corriente.

Nivel de moderado

Existe riesgo meteorológico para la población en general.

Los riesgos se presentan debido a lluvias intensas y prolongadas, que se acumulan en zonas bajas con drenaje deficiente, por las pendientes que son reducidas o por arroyos azolvados. Este tipo de inundaciones se presentan por la topografía del terreno, a que los suelos son impermeables (no permiten la infiltración al suelo) y porque se rebasa la capacidad de conducción de las corrientes de agua, barrancas y apantles. Debido al gran número de barrancas en la Región, existen riesgos de inundación ocasionados por el desbordamiento de las mismas.



<http://ssm.gob.mx>



Servicios de Salud Morelos



@MorelosSalud

Callejón Borda N°3 Col. Centro C.P. 62000
Teléfono (777) 312 62 31 / 314 33 36 ext. 222

**Calle Gómez Azcárate No. 205, Col. Lomas de la Selva
C.P. 62270, Cuernavaca, Morelos. Tel.: 777 102 25 56**

INFORME DE MONITOREO VOLCÁNICO Y SISMOLÓGICO


Fecha: 12/07/2024

Semana N°28

Coordinación de Vigilancia Epidemiológica

Fuente: Servicio Sismológico Nacional, UNAM. / Centro nacional de Prevención de Desastres (CENAPRED)-SEGOB, SENEAM-SCT y NOAA.

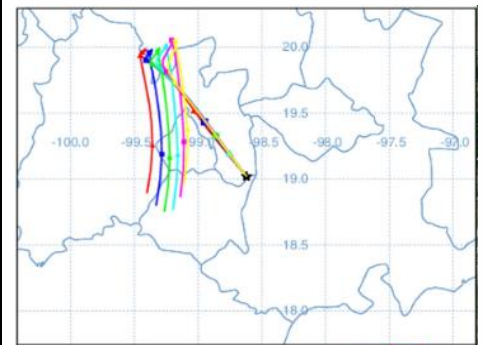
En las últimas 24 horas, mediante los sistemas de **monitoreo del volcán Popocatepetl**, se detectaron **cinco exhalaciones** de baja intensidad y emisiones continuas de vapor de agua y otros gases volcánicos. Así mismo, a las 05:08 hora local, se detectó **un microsismo volcanotectónico** con magnitud 1.5. Esta mañana **no se ha producido ninguna confusión debido a la densa nubosidad**.

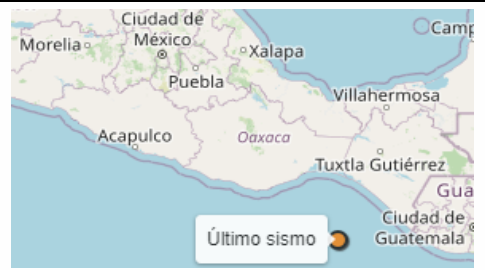
NIVEL DE ALERTA		AMARILLO-FASE 2	RECOMENDACIONES PARA LA FASE AMARILLO FASE 2
		<p>El volcán presenta incremento en su actividad, con explosiones esporádicas:</p> <ul style="list-style-type: none"> Pluma continúa de vapor de agua y gas. Caída de ceniza leves a moderadas en poblaciones cercanas. Lanzamiento de fragmentos incandescentes y posibilidad de flujos piroclásticos de corto alcance asociado a las explosiones. Crecimiento y destrucción de domos de lava. Flujos de lodo o escombros de corto alcance. 	<ol style="list-style-type: none"> Continuar con el radio de seguridad de 12 km, por lo que la permanencia en esa área no está permitida. Controlar el tránsito entre Santiago Xalitlintla y San Pedro Nexapa, vía Paso de Cortés. A las autoridades de Protección Civil, mantener sus procedimientos preventivos, de acuerdo con sus planes operativos. A la población se le recomienda eleva la atención a los avisos de las autoridades de su localidad y se exhorta a no acercarse al volcán, y mucho menos al cráter. Mantenerse fuera de cañadas ante posibles flujos de lodo, principalmente en temporada de lluvias.

PRONOSTICO DE CAIDA DE CENIZA

En caso de una exhalación de ceniza volcánica, el pronóstico de trayectoria hacia el **noroeste, cambiando al oeste-suroeste** (simulando exhalación cada hora en las próximas 6 horas), a su paso por la zona sureste, centro-este y norte del Estado de México, para las **primeras 12 horas de pronóstico** (de las 14:00 a las 02:00 hora local). Posteriormente, para las **últimas 12 horas de pronóstico** (de las 02:00 a las 14:00 hora local del día siguiente), las trayectorias continuarían sobre la zona norte, centro y sur del Estado de México; zona sur del estado de Hidalgo; zona noroeste, norte, nor-noreste, centro, oeste, suroeste y su de la Ciudad de México **y zona noroeste, oeste, norte y centro del estado de Morelos.**

SIN REPORTE DE CAIDA DE CENIZA PARA EL ESTADO AL MOMENTO DE ESTE REPORTE



SISMOS	<p>Se registró sismo de magnitud de 4.0 grados Richter, a las 18:18:27 hrs con localización del epicentro a 192 km al suroeste de Pijijiapan, Chiapas NO PERCIBIDO EN EL ESTADO DE MORELOS.</p>	 <p>Último sismo</p>
	REPORTE DE DAÑOS A LA POBLACION	
PROTECCIÓN CIVIL	Sin reporte de daños a la población ni a la infraestructura en salud.	



<http://ssm.gob.mx>



Servicios de Salud Morelos



@MorelosSalud

Callejón Borda N°3 Col. Centro C.P. 62000
Teléfono (777) 312 62 31 / 314 33 36 ext. 222

**Calle Gómez Azcárate No. 205, Col. Lomas de la Selva
C.P. 62270, Cuernavaca, Morelos. Tel.: 777 102 25 56**

INFORME DE MONITOREO DE TEMPERATURAS Y CALIDAD DEL AIRE

Fecha: 12/07/2024

Semana N°28

Coordinación de Vigilancia Epidemiológica

Fuente: Comisión Estatal de Agua (CEAGUA)

**PRONOSTICO DE TEMPERATURAS POR
MUNICIPIO**

Municipio	Min.	Max.	Municipio	Min.	Max.
Amacuzac	19°	32°	Tepalcingo	20°	31°
Cuautla	18°	29°	Ayala	20°	32°
Jiutepec	18°	31°	Huitzilac	11°	20°
Temixco	17°	32°	Tepoztlán	15°	28°
Tlaltizapan	20°	32°	Zacualpan	15°	26°
Axochiapan	20°	33°	Tlaquiltenango	20°	36°
Cuernavaca	15°	30°	Puente de Ixtla	20°	35°
Jojutla	21°	34°			

**TEMPERATURAS MÁXIMAS Y MÍNIMAS,
ULTIMAS 24 HRS**

Mínimas

Huitzilac	11° 20°
Tetela del Volcán	12° 23°
Totolapan	13° 24°
Ocuituco	12° 24°

Máximas

Tlaquiltenango	20° 36°
Jojutla	21° 34°
Axochiapan	20° 33°
Zacatepec	18° 32°

CALIDAD DEL AIRE

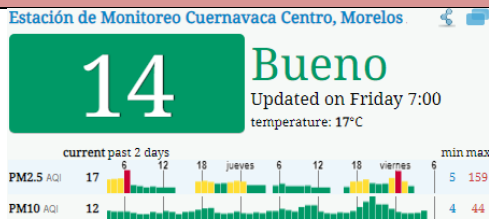
ÍNDICE AIRE Y SALUD

NIVEL DE RIESGO ASOCIADO

RECOMENDACIONES

**GRUPOS
SENSIBLES**

**PARA TODA
LA
POBLACIÓN**



Bajo

**Se considera que el riesgo
es mínimo.**

**Disfruta las actividades al
aire libre.**



<http://ssm.gob.mx>



Servicios de Salud Morelos



@MorelosSalud

Callejón Borda N°3 Col. Centro C.P. 62000
Teléfono (777) 312 62 31 / 314 33 36 ext. 222

**Calle Gómez Azcárate No. 205, Col. Lomas de la Selva
C.P. 62270, Cuernavaca, Morelos. Tel.: 777 102 25 56**

INFORME DE MONITOREO EPIDEMIOLÓGICO

Fecha: 12/07/2024

Semanan°28

Coordinación de Vigilancia Epidemiológica

Fuente: Jurisdicciones Sanitarias del estado de Morelos.

JURISDICCION SANITARIA I:

- ☞ AL MOMENTO DE ESTE REPORTE Y COMO PARTE DEL SEGUIMIENTO A LOS CASOS DE IMPORTANCIA EPIDEMIOLOGICA **LA UIES ESTATAL NO HA RECIBIDO INFORME DE EVENTOS EXTRAORDINARIOS DE NOTIFICACION INMEDIATA** POR PARTE DE LA JURISDICCION SANITARIA DE:
- **TEMPERATURAS NATURALES EXTREMAS**

JURISDICCION SANITARIA II:

- ☞ AL MOMENTO DE ESTE REPORTE Y COMO PARTE DEL SEGUIMIENTO A LOS CASOS DE IMPORTANCIA EPIDEMIOLOGICA **LA UIES ESTATAL NO HA RECIBIDO INFORME DE EVENTOS EXTRAORDINARIOS DE NOTIFICACION INMEDIATA** POR PARTE DE LA JURISDICCION SANITARIA DE:
- **TEMPERATURAS NATURALES EXTREMAS**

JURISDICCION SANITARIA III:

- ☞ AL MOMENTO DE ESTE REPORTE Y COMO PARTE DEL SEGUIMIENTO A LOS CASOS DE IMPORTANCIA EPIDEMIOLOGICA **LA UIES ESTATAL NO HA RECIBIDO INFORME DE EVENTOS EXTRAORDINARIOS DE NOTIFICACION INMEDIATA** POR PARTE DE LA JURISDICCION SANITARIA DE:
- **TEMPERATURAS NATURALES EXTREMAS**



<http://ssm.gob.mx>



Servicios de Salud Morelos



@MorelosSalud

Callejón Borda N°3 Col. Centro C.P. 62000
Teléfono (777) 312 62 31 / 314 33 36 ext. 222

**Calle Gómez Azcárate No. 205, Col. Lomas de la Selva
C.P. 62270, Cuernavaca, Morelos. Tel.: 777 102 25 56**